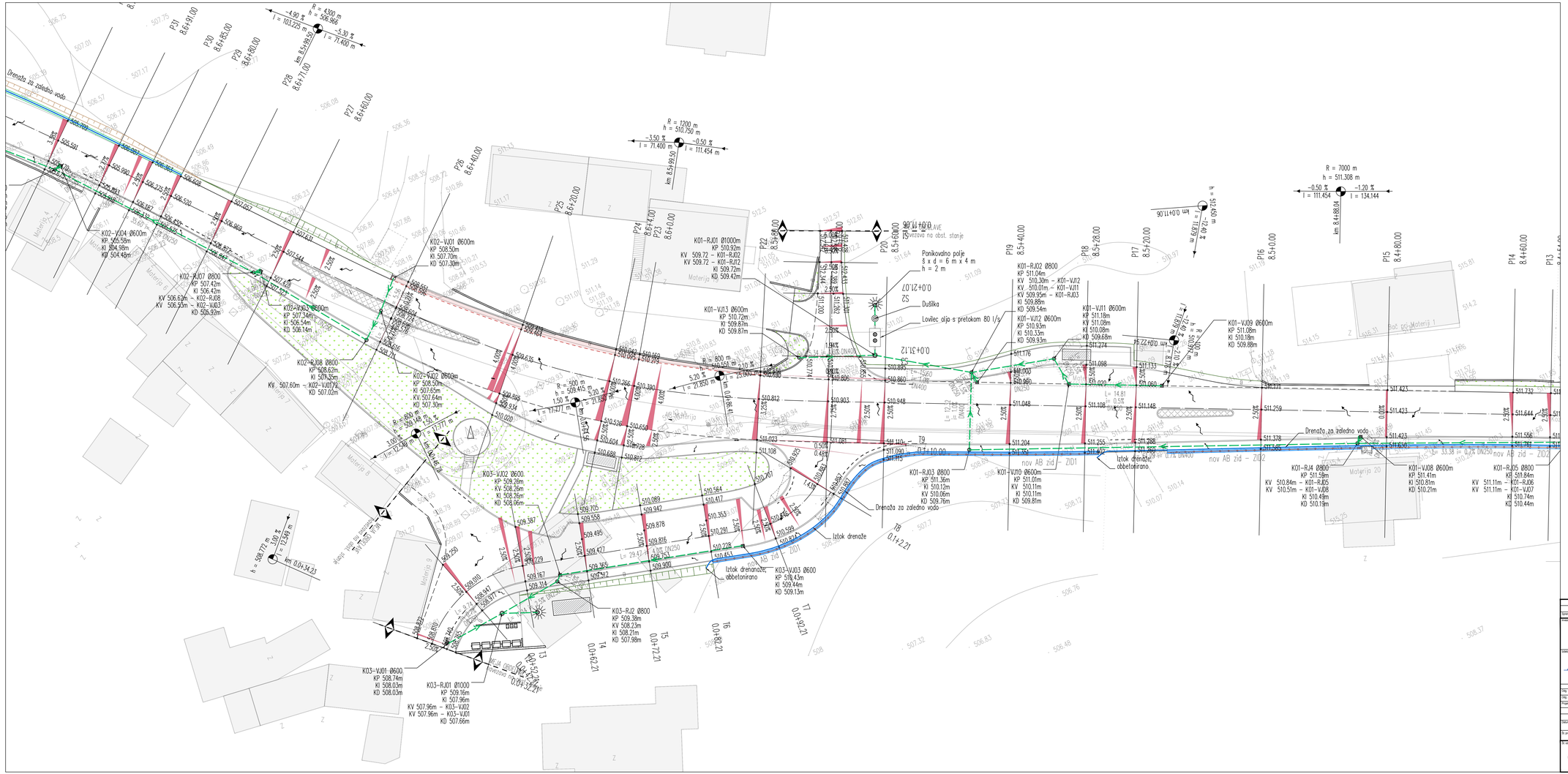

Izdelava PZI rekonstrukcije ceste in hodnika za pešce G1-7/0354 Obrov - Kozina od km 8.270 do km 8.800

Situacija meteorne odvodnje (2/3)

M 1:250

Legenda:

- betonski robnik (15/25 cm)
- granitna kocka (10/10 cm)
- poglobljen robnik
- koritnica
- mulda
- nasip
- vkop
- ograja za pešce
- naklon ceste
- smer toka površinske vode
- drenaža
- meteorna kanalizacija
- pobetoniranje kanalizacije
- AB zid
- metličen beton
- zatravitev
- vtok v rešetko
- robniška rešetka
- revizijski jašek
- drog javne razsvetljave
- linijska kanaleta
- vtočni jašek

Sprememba	Opis spremembe		Datum / Podpis
Investitor	Direkcija RS za infrastrukturo Tržaška cesta 19 1000 Ljubljana	Razširjeno ime	OBROV - KOZINA
Izdelovalec	CITY STUDIO prostorsko načrtovanje d.o.o. Zemljemerska 12 1000 Ljubljana	Vrsta projekta	PZI - projekt za izvedbo
		Vrsta načrta	0.2 VODILNI NAČRT CESTE
		Naziv	IZDELAVA IZP IN PZI UREDITVE REGIONALNE CESTE G1-7/0354 OBROV-KOZINA IN HODNIKA ZA PEŠCE OD KM 8.270 DO KM 8.800
Odg. vodja proj.	Igor Stavrevič, u.d.i.g.	G-3876	
Odg. projektant	Igor Stavrevič, u.d.i.g.	G-3876	
Projektant	Uroš Jotanović, m.i.g.		
Datum	junij 2022, po recenziji marec 2026	Vsebina načrta	SITUACIJA METEORNE ODVODNJE (2/3)
Št. projekta	CS 1411-21	Št. načrta	CS 1411-G/21-PZI
		Merilo	1:250
		Št. lista	G.121.2

Št. odseka	Številka št.	Faza objekt	Šifra načr.	Oznaka načrta arhiva
0354	0029.00	004.2101	G.121	

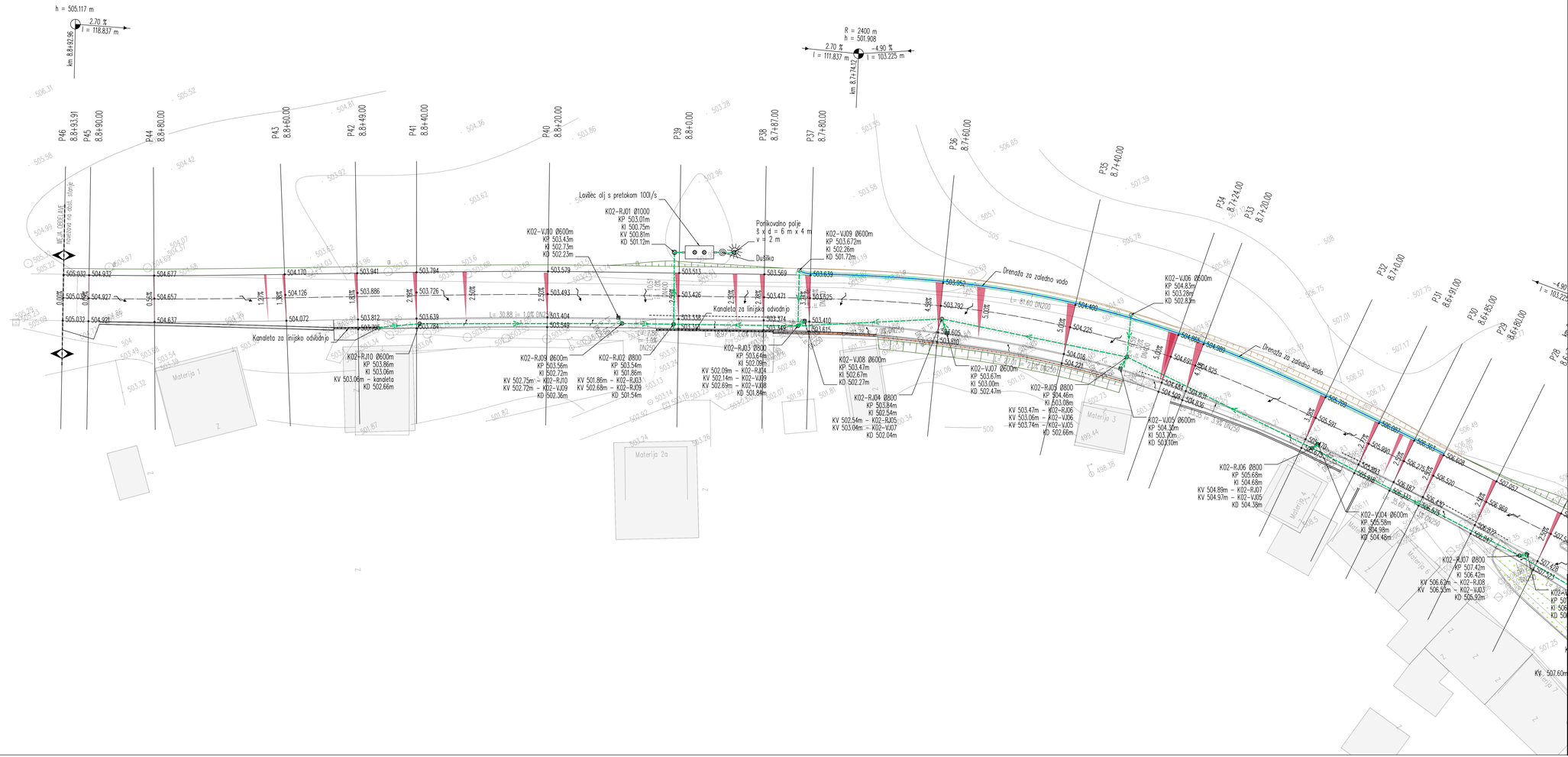

Izdelava PZI rekonstrukcije ceste in hodnika za pešce G1-7/0354 Obrov - Kozina od km 8.270 do km 8.800

Situacija meteorne odvodnje
M 1:250

Legenda:

- betonski robnik (15/25 cm)
- granitna kocka (10/10 cm)
- poglobljen robnik
- koritnica
- mulda
- nasip
- vkop
- ograja za pešce
- naklon ceste
- smer toka površinske vode
- drenaža
- meteorna kanalizacija
- pobetoniranje kanalizacije
- AB zid
- metličen beton
- zatravitev
- talkline označbe
- vtok v rešetko
- robniška rešetka
- revizijski jašek
- drog javne razsvetljave
- linijska kanaleta
- vtočni jašek

Spremenba	Opis spremembe			Datum / Podpis
Investitor	Direkcija RS za infrastrukturo Tržaška cesta 19 1000 Ljubljana		Razmejitev	OBROV - KOZINA
Izdelovalec	CITY STUDIO prostorsko načrtovanje d.o.o. Zemljemerska 12 1000 Ljubljana		Vrsta projekta	PZI - projekt za izvedbo
			Vrsta načrta	0.2 VODILNI NAČRT CESTE
			Naziv	IZDELAVA IZP IN PZI UREDITVE REGIONALNE CESTE G1-7/0354 OBROV-KOZINA IN HODNIKA ZA PEŠCE OD KM 8.270 DO KM 8.800
Odg. vodja proj.	Igor Stavrevič, u.d.i.g.	G-3876		
Odg. projektant	Igor Stavrevič, u.d.i.g.	G-3876	Vsebina načrta	SITUACIJA METEORNE ODVODNJE (3/3)
Projektant	Uroš Jotanović, m.i.g.			
Datum	junij 2022, po recenziji marec 2026		Merilo	1:250
Š. projekta	CS 1411-21	Š. načrta	CS 1411-G/21-PZI	Š. lista G.121.3

Številka	Množica št.	Faza objekt	Šifra načrta	Črka kota arhiva
0354	0029.00	004.2101	G.121	

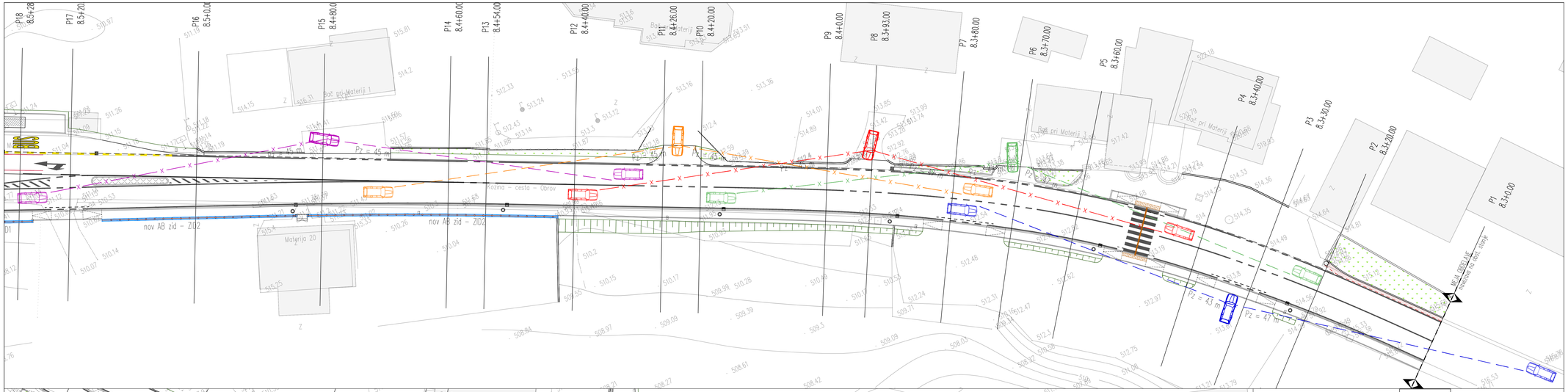

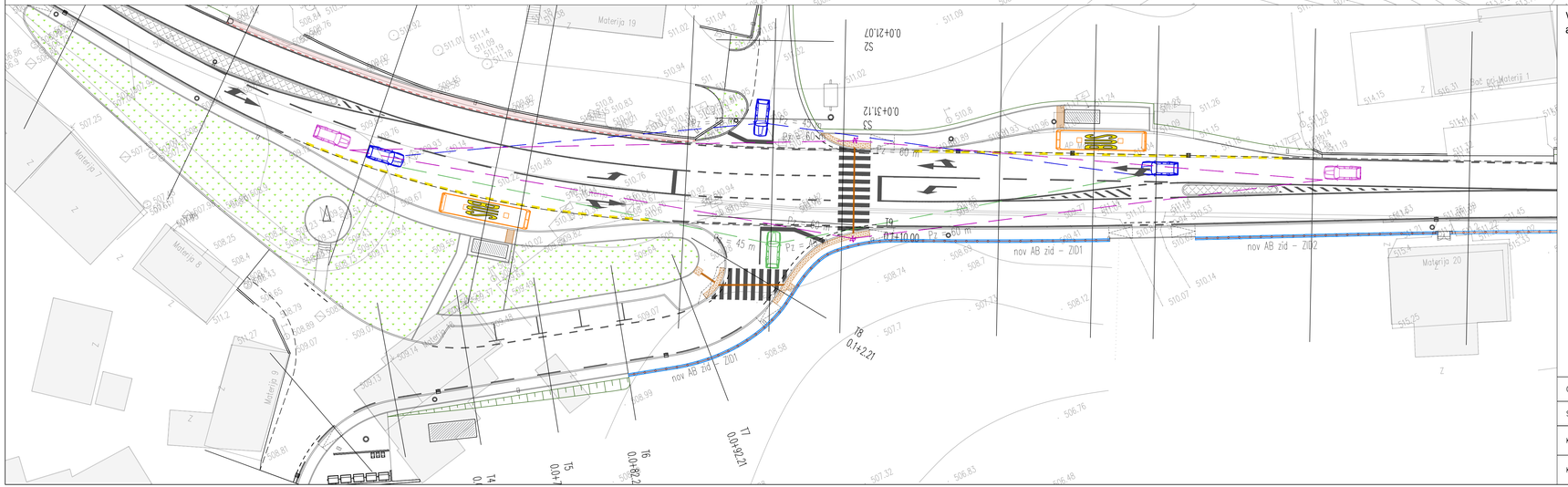

Vertikalna preglednost v križišču (smer avtobusne postaje) - merilo 1:500/100

T = 3
Rkv = −1200m
μ = 4.80000 %
tg = 28.800m
α = −0.346m
KM = 8599.50
h = 510.750m
L = 57.630m

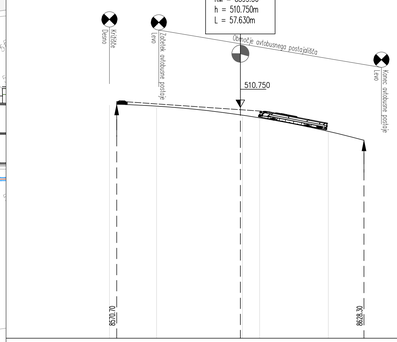

OZNAKE PROFILOV	9.000	P21	11.000	P22	20.000	P23	16.000	P24	16.000	P25	20.000
STACIONAŽE		69.90		80.90		88.90	4.00	92.90	20.90	
KOTE TERENA		510.851		510.776		510.948		510.237		509.602	
KOTE NIVELETE		510.903		510.812		510.390		510.266		508.635	

Izdelava PZI rekonstrukcije ceste in hodnika za pešce G1-7/0354 Obrov - Kozina od km 8.270 do km 8.800

Situacije horizontalne preglednosti
M 1:250

Legenda:

- betonski robnik (15/25 cm)
- granitna kocka (10/10 cm)
- poglobljen robnik
- koritnica
- mulda
- nasip
- vkop
- ograja za pešce
- bela talna prometna signalizacija
- rumena talna prometna signalizacija
- zagotovljena preglednost
- preglednost ni zagotovljena
- AB zid
- metličen beton
- zatravitev
- taktilne označbe
- vozilo

Spremembe	Opis spremembe					Datum	Podpis
Investitor	Direkcija RS za infrastrukturo Tržaška cesta 19 1000 Ljubljana				Razmejitev	OBROV - KOZINA	
Izdelovalec	CITY STUDIO prostorsko načrtovanje d.o.o. Zemljemerska 12 1000 Ljubljana				Vrsta projekta	PZI - projekt za izvedbo	
					Vrsta načrta	0.2 VODILNI NAČRT CESTE	
					Naziv	IZDELAVA IZP IN PZI UREDITVE REGIONALNE CESTE G1-7/0354 OBROV-KOZINA IN HODNIKA ZA PEŠCE OD KM 8.270 DO KM 8.800	
Vod. vrste pro.	Igor Stavrevič, u.d.i.g.			G-3876			
Vod. projekta	Igor Stavrevič, u.d.i.g.			G-3876			
Projektant	Uroš Jotanović, m.i.g.				Vsebina načrta	SITUACIJA HORIZONTALNE PREGLEDNOSTI (1/3)	
Datum	junij 2022, po recenziji marec 2026				Merilo	1:250	
Š. projekta	CS 1411-21	Š. načrta	CS 1411-G/21-PZI		Š. lista	G.122.1	
Š. odseka	Arhivska št.	Fascikelj		Šifra načrta	Oštev. lista arhiva		
0354	0029.00	004.2101		G.122			